

Stadt Brandenburg.

Wirtschaft an der Havel

Exposé

Industrie- und
Gewerbegebiet
Kirchmöser

Flächen in
1 A Lage

www.stadt-brandenburg.de/wirtschaft



Industrie- und Gewerbegebiet Kirchmöser Nord

Stadt	Stadt Brandenburg an der Havel
Ortsteil	Kirchmöser
Art des beplanten Gebietes	Industrie- und Gewerbegebiet
Größe	ca. 108 ha
Erschließung	Wasser, Abwasser, Elektro, Gas, Telekommunikation
Baurecht	nach § 34 BauGB
Altlasten	Altlastenbeseitigung durch die Kommune im Rahmen der Revitalisierung der Flächen
Eigentumsverhältnisse	Stadt Brandenburg an der Havel
Standortvorteil	2004 - 2008 Kompletterneuerung der Infrastruktur, Gleisanschluss vorhanden
Kaufpreis	Kaufpreis, Erbbaurecht oder Mietzins ergeben sich aus dem Verkehrswert

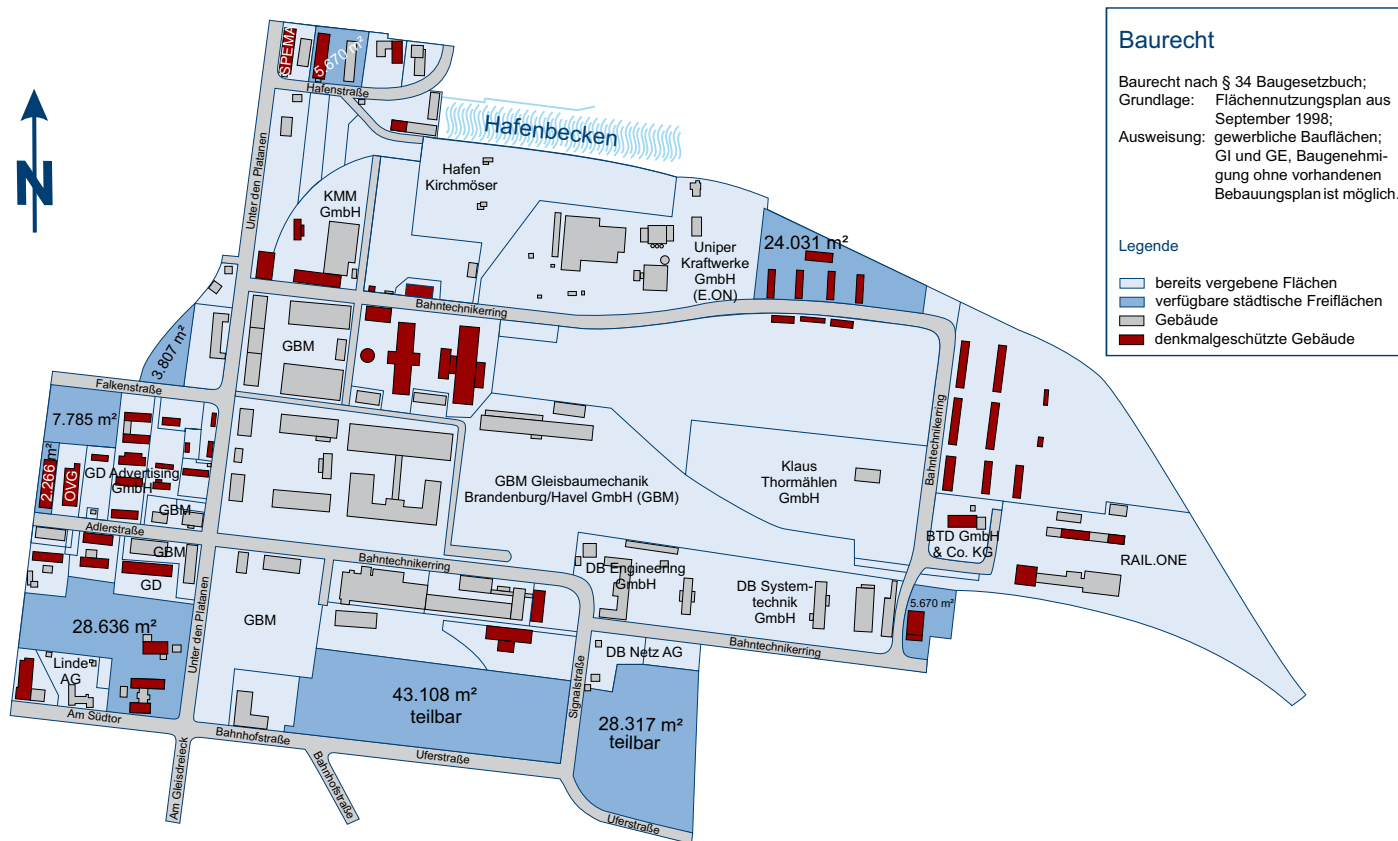
IHR ANSPRECHPARTNER

Stadt Brandenburg an der Havel
Fachgruppe Wirtschaftsförderung
Friedrich-Franz-Straße 19
14770 Brandenburg an der Havel

Tel. 0 33 81/38 20 01, Fax 0 33 81/38 20 04
wirtschaftsfoerderung@stadt-brandenburg.de

www.stadt-brandenburg.de
www.facebook.com/StadtBrandenburg
www.twitter.com/Stadt_BRB
www.wirtschaftsregionwestbrandenburg.de

Industrie- und Gewerbegebiet Kirchmöser Nord



Von einem ehemaligen Industriestandort hat sich Brandenburg an der Havel zu einem prosperierenden Wirtschafts-, Wissenschafts- und Bildungsstandort entwickelt. Der Stadtteil Kirchmöser ist aus der Historie heraus als Bahnstandort bekannt und vereint bis heute bahnaffine Unternehmen.

Kirchmöser ist ein vollständig erschlossenes Gewerbe- und Industriegebiet und bietet hervorragende Ansiedlungsmöglichkeiten für Ihr Unternehmen. Durch die Verbindung industrieller Standortvorteile und attraktiver Wohnlage direkt am Wasser werden Arbeiten und Wohnen ideal miteinander verbunden.

Im Südwesten der Hauptstadtregion gelegen, ist Kirchmöser nur rund eine Stunde von Berlin entfernt. Noch kürzer ist der Weg zur Landeshauptstadt Potsdam. Mit seinem eigenen Bahnhof ist Kirchmöser ideal in das bundesdeutsche Schienennetz integriert, darüber hinaus besteht eine Direktverbindung nach Berlin. Des Weiteren verfügt das Gewerbe- und Industriegebiet über einen eigenen Industriehafen direkt an der Wasserstraße Elbe-Havel-Oder.

Industrie- und Gewerbegebiet Kirchmöser Süd



skyfilmberlin manuel-fraeudorf-fotografie

Stadt	Stadt Brandenburg an der Havel
Ortsteil	Kirchmöser
Art des beplanten Gebietes	Industrie- und Gewerbegebiet
Größe	ca. 42 ha
Erschließung	Wasser, Abwasser, Elektro, Gas, Telekommunikation
Baurecht	nach § 34 BauGB
Altlasten	Altlastenbeseitigung durch die Kommune im Rahmen der Revitalisierung der Flächen
Eigentumsverhältnisse	Stadt Brandenburg an der Havel
Standortvorteil	2004 - 2008 Kompletterneuerung der Infrastruktur, Gleisanschluss vorhanden
Kaufpreis	Kaufpreis, Erbbaurecht oder Mietzins ergeben sich aus dem Verkehrswert

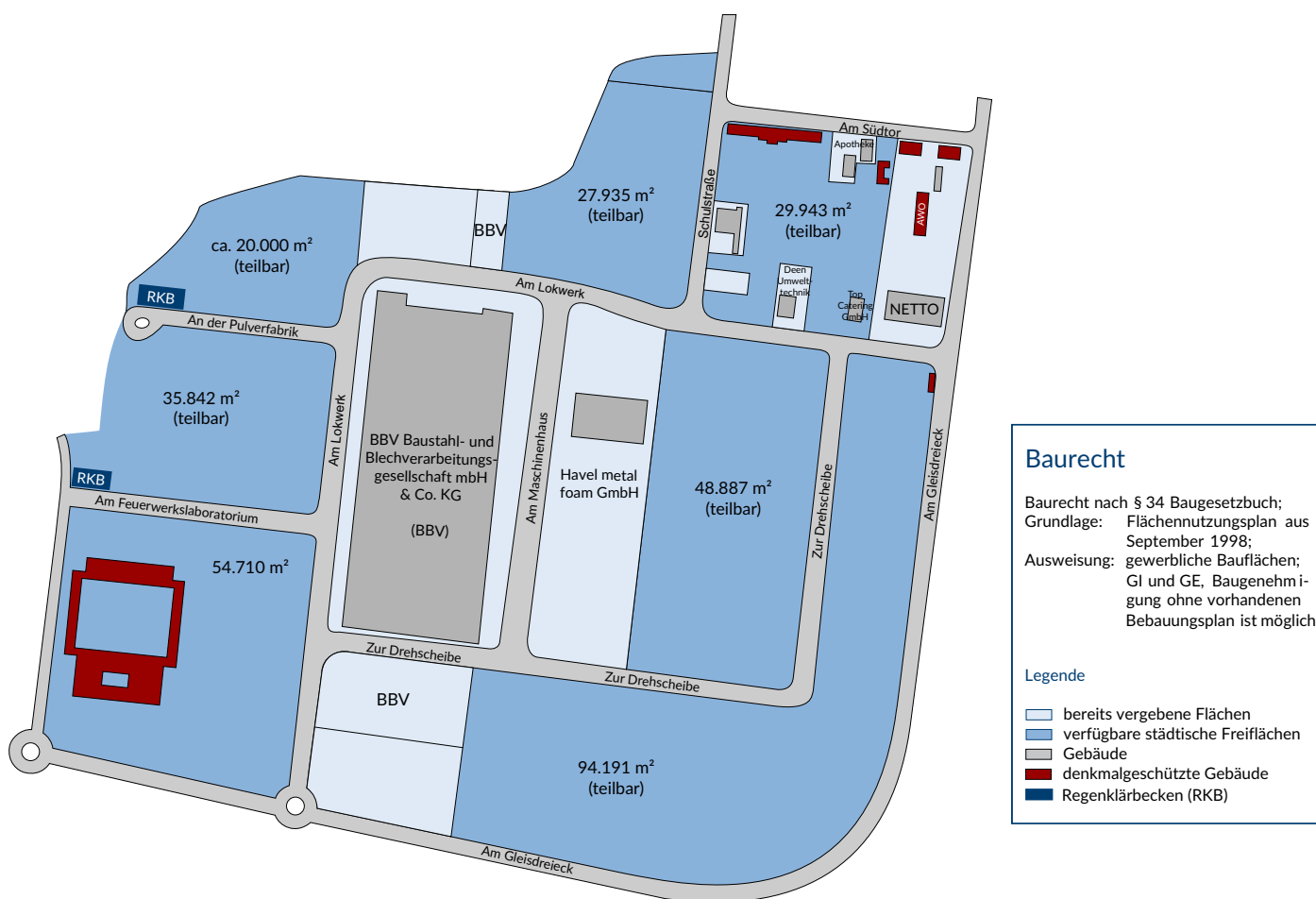
IHR ANSPRECHPARTNER

Stadt Brandenburg an der Havel
Fachgruppe Wirtschaftsförderung
Friedrich-Franz-Straße 19
14770 Brandenburg an der Havel

Tel. 0 33 81/38 20 01, Fax 0 33 81/38 20 04
wirtschaftsfoerderung@stadt-brandenburg.de

www.stadt-brandenburg.de
www.facebook.com/StadtBrandenburg
www.twitter.com/Stadt_BRB
www.wirtschaftsregionwestbrandenburg.de

Industrie- und Gewerbegebiet Kirchmöser Süd



Von 2005 - 2010 wurde das ehemalige Panzer- und Walzwerkgelände mit einer Größe von 65 ha, auf dem bis 1994 vor allem sowjetische Streitkräfte stationiert waren, umgestaltet.

Heute ist Kirchmöser ein vollständig erschlossenes Gewerbe- und Industriegebiet und bietet hervorragende Ansiedlungsmöglichkeiten für Ihr Unternehmen. Durch die Verbindung industrieller Standortvorteile und attraktiver Wohnlage direkt am Wasser werden arbeiten und wohnen ideal miteinander verbunden.

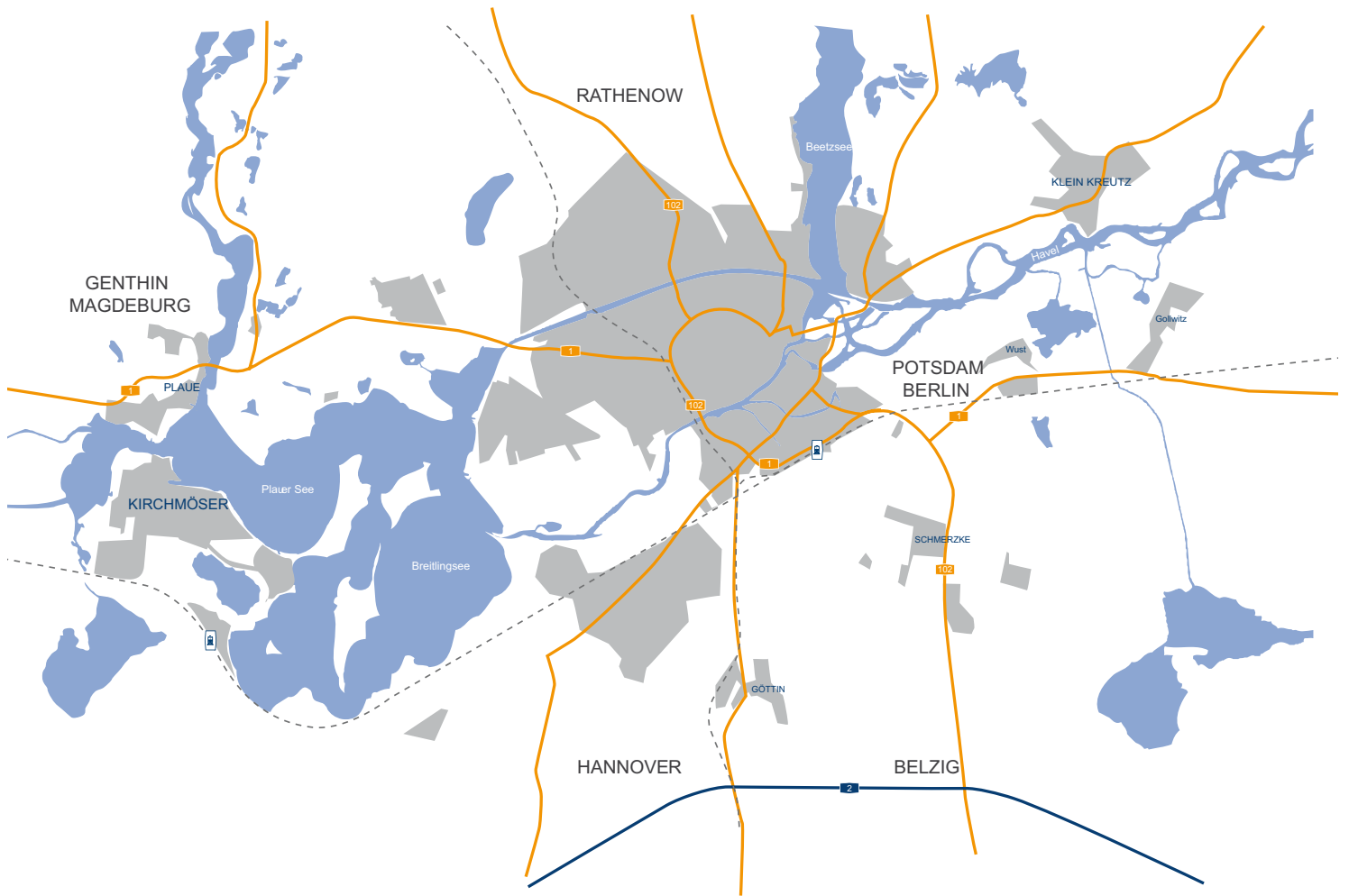
Im Südwesten der Hauptstadtregion gelegen, ist Kirchmöser nur rund eine Stunde von Berlin entfernt. Noch kürzer ist der Weg zur Landeshauptstadt Potsdam. Mit seinem eigenen Bahnhof ist Kirchmöser ideal in das bundesdeutsche Schienennetz integriert, darüber hinaus besteht eine Direktverbindung nach Berlin. Des Weiteren verfügt das Gewerbe- und Industriegebiet über einen eigenen Industriehafen direkt an der Wasserstraße Elbe-Havel-Oder.



Brandenburg
a. d. Havel

Stadt Brandenburg.
Wirtschaft an der Havel

Infrastruktur Stadt Brandenburg an der Havel



© Stadt Brandenburg an der Havel/Lutz-Hagemann



A 2

ca. 13 km

A 10

ca. 35 km



B 1

ca. 2,5 km

B 102

ca. 11 km



Kirchmöser

ca. 3 km

Hauptbahnhof

ca. 15 km



G1 Kirchmöser

ca. 1 km

Öffentlicher Hafen

ca. 10 km

Infrastruktur Land Brandenburg



Berlin Tegel

ca. 97 km

Berlin Schönefeld

ca. 104 km